




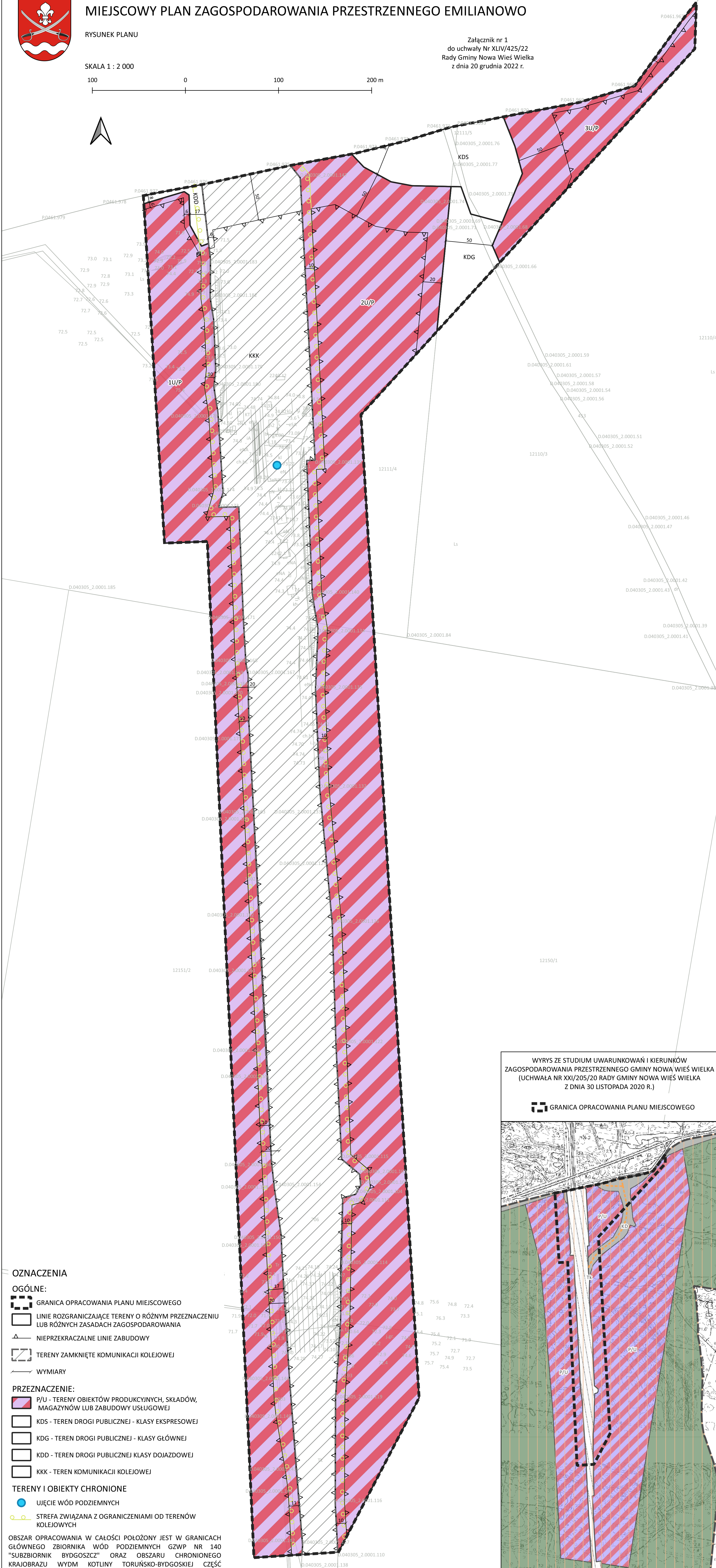
MIEJSCOWY PLAN ZAGOSPODAROWANIA PRZESTRZENNEGO EMILIANOWO

RYSUNEK PLANU

SKALA 1 : 2 000

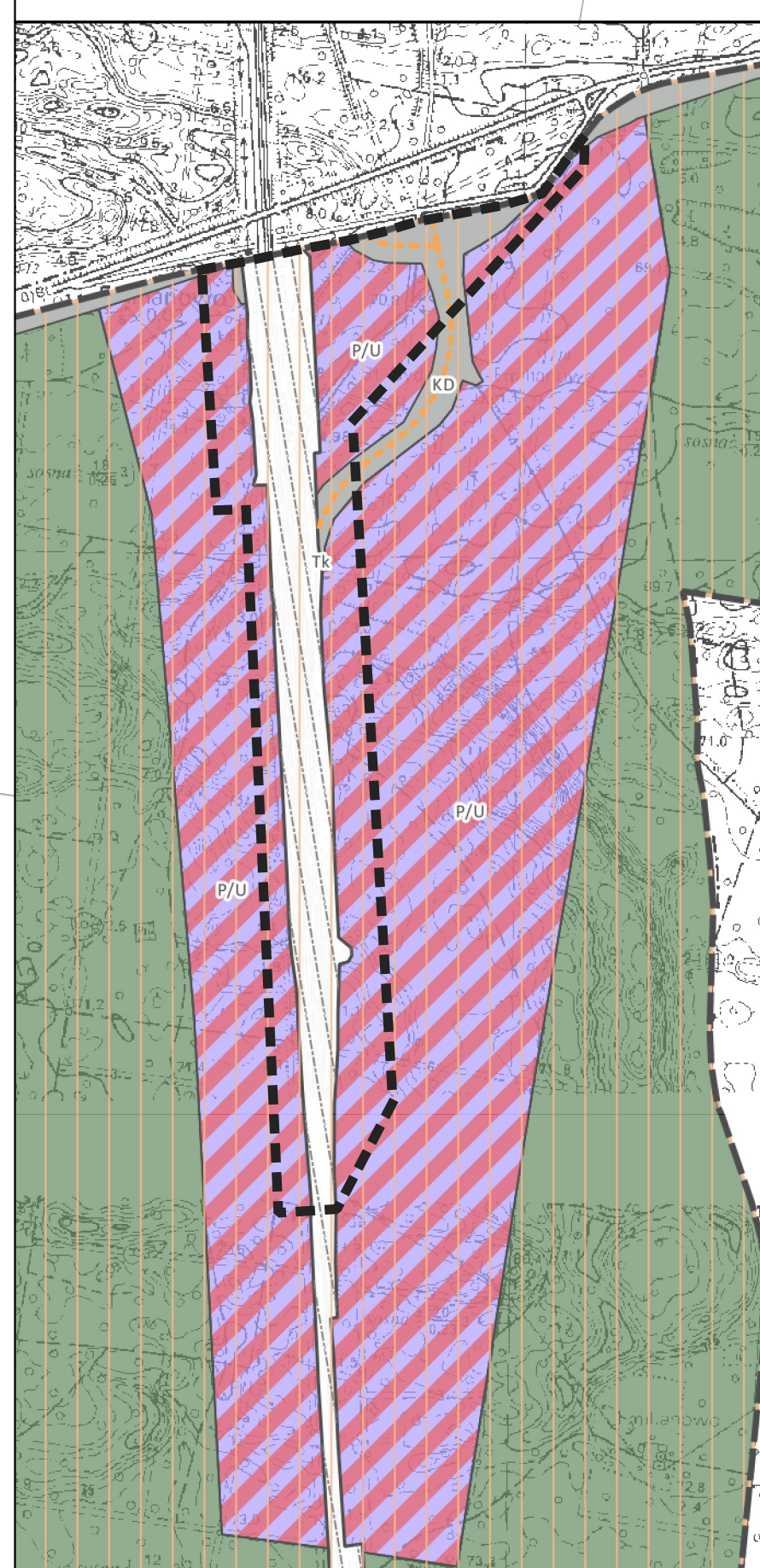


Załącznik nr 1
do uchwały Nr XLIV/425/22
Rady Gminy Nowa Wieś Wielka
z dnia 20 grudnia 2022 r.



WYRYS ZE STUDIUM UWARUNKOWAŃ I KIERUNKÓW
ZAGOSPODAROWANIA PRZESTRZENNEGO GMINY NOWA WIEŚ WIELKA
(UCHWAŁA NR XXI/205/20 RADY GMINY NOWA WIEŚ WIELKA
Z DNIA 30 LISTOPADA 2020 R.)

GRANICA OPRACOWANIA PLANU MIEJSCOWEGO



OZNACZENIA

OGÓLNE:

- GRANICA OPRACOWANIA PLANU MIEJSCOWEGO
- LINIE ROZGRANICZAJĄCE TERENY O RÓŻNYM PRZEZNACZENIU LUB RÓŻNYCH ZASADACH ZAGOSPODAROWANIA
- NIEPRZEKACZALNE LINIE ZABUDOWY
- TERENY ZAMKNIĘTE KOMUNIKACJI KOLEJOWEJ
- WYMIARY

PRZEZNACZENIE:

- P/U - TERENY OBIEKTÓW PRODUKCYJNYCH, SKŁADÓW, MAGAZYNÓW LUB ZABUDOWY USŁUGOWEJ
- KDS - TEREN DROGI PUBLICZNEJ - KLASY EKSPRESOWEJ
- KDG - TEREN DROGI PUBLICZNEJ - KLASY GŁÓWNEJ
- KDD - TEREN DROGI PUBLICZNEJ KLASY DOJAZDOWEJ
- KKK - TEREN KOMUNIKACJI KOLEJOWEJ

TERENY I OBIEKTY CHRONIONE

- UJĘCIE WÓD PODZIEMNYCH
- STREFA ZWIĄZANA Z OGRANICZENIAMI OD TERENÓW KOLEJOWYCH

OBSZAR OPRACOWANIA W CAŁOŚCI POŁOŻONY JEST W GRANICACH GŁÓWNEGO ZBIORNIKA WÓD PODZIEMNYCH GZWP NR 140 "SUBZBIORNIK BYDGOSZCZ" ORAZ OBSZARU CHRONIONEGO KRAJOBRAZU WYDM KOTLINY TORUŃSKO-BYDGOSKIEJ CZĘŚĆ WSCHODNIA I ZACHODNIA